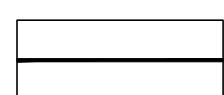


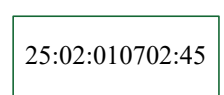
Условные обозначения:



Граница проектирования



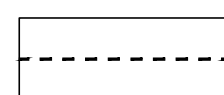
Красные линии устанавливаемые



Границы существующих земельных участков, учтенных в
ЕГРН



Образуемые земельные участки



Линии отступа от красных линий в целях
определения мест допустимого размещения зданий,
строений, сооружений



Границы образуемых земельных участков общего пользования (улично-дорожная сеть)

						Раздел I «Проект межевания территории. Графическая часть»											
						Документация по подготовке планировки территории Дальнереченского городского округа в границах земельного участка с кадастровым номером 25:02:010702:552											
Изм.	№уч.	Лист	№док.	Подпись	Дата	ОСНОВНАЯ ЧАСТЬ						Стадия	Лист	Листов			
						Чертеж межевания территории М1:1000						ПМТ	1	1			
Ген. директор Таскинова В.Л.																	
Разработал Мажитова Р.Р.																	
Проверил Попорков И.И.																	